



Google Transit è un servizio offerto gratuitamente per ottenere informazioni sul Trasporto Pubblico. Questo servizio nasce dall'accordo che Google e Regione Toscana hanno raggiunto, mappando oltre 40.000 punti di fermata, più di 1.000 linee articolate in 10.000 percorsi distinti per un totale di oltre 40.000 corse.

La città di **Prato** si fornisce di uno strumento innovativo e funzionale come tante altre città italiane (Brescia, Como, Genova, Modena, Reggio Emilia e Torino) e come molte province e regioni di tutto il mondo (dagli Stati Uniti all'India, dal Giappone al Portogallo, dalla Corea del Sud alla Svizzera, la Cina e l'Australia) che sono già parte del progetto “**Google Transit**”.

Google Transit ti permette:

- Pianificare uno spostamento integrando tra 2 sistemi di trasporto: **Treno** – **LAM**, scegliendo come Punto di Partenza e di Arrivo una via, un Esercizio Commerciale oppure un Ente Pubblico.
- Scegliere tra diverse soluzioni di Mobilità.
- Visualizzare con buona approssimazione, attraverso **Street View**, l'ubicazione della fermata.

Google Transit non ti permette:

- Pianificare un viaggio con coincidenze tra due “Corse” al di sotto dei 5 minuti.
- Scegliere come Soluzione di Trasporto una LAM/Autobus passante per un Capolinea (S. Domenico, Stazione Centrale, Porta Leone...ecc...ecc...) che prosegue direttamente per un'altra Località.

Es. Linea 12: da Casale per Figline.	
Partenza: Via Borgo di Casale ----> Arrivo: Via di Cantagallo	
<p>Soluzione:</p> <p>10:05 Via Borgo di Casale</p> <p>Arrivo in S. Domenico alle 10:30 e ripartenza per Figline</p> <p>10:50 Via di Cantagallo</p>	<p>Soluzione Google Transit:</p> <p>10:05 Via Borgo di Casale</p> <p>Arrivo in S. Domenico alle 10:30</p> <p>Partenza per Figline 11.00</p> <p>11:20 Via di Cantagallo</p>

N.B. Si consiglia di verificare i Libretti ORARI nell'apposita sezione del SITO

12 CASALE • CENTRO CITTA' • FIGLINE														LUNEDI' - VENERDI'	
*															
CASALE		6,30	7,00	7,30	8,00	8,30	9,00	9,35	10,05	10,35	11,05	11,35	12,05	12,35	
V. DEI TREBBI		6,32	7,02	7,32	8,02	8,32	9,02	9,37	10,07	10,37	11,07	11,37	12,07	12,37	
VERGAIO		6,35	7,05	7,35	8,05	8,35	9,05	9,40	10,10	10,40	11,10	11,40	12,10	12,40	
V. REGGIANA		6,38	7,08	7,38	8,08	8,38	9,08	9,43	10,13	10,43	11,13	11,43	12,13	12,43	
PORTA LEONE		6,46	7,16	7,46	8,21	8,51	9,21	9,51	10,21	10,51	11,21	11,51	12,21	12,56	
P.ZA S. DOMENICO	5,55	6,25	6,55	7,25	7,55	8,30	9,00	9,30	10,00	10,30	11,00	11,30	12,00	12,30	13,05
CILIANUZZO	6,08	6,38	7,08	7,38	8,08	8,43	9,13	9,43	10,13	10,43	11,13	11,43	12,13	12,43	13,18
V. TAGLIAMENTO	6,05	6,35	7,05	7,35	8,05	8,40	9,10	9,40	10,10	10,40	11,10	11,40	12,10	12,40	13,15
GALCETELLO	6,10	6,40	7,10	7,40	8,10	8,45	9,15	9,45	10,15	10,45	11,15	11,45	12,15	12,45	13,20
FIGLINE	6,15	6,45	7,15	7,45	8,15	8,50	9,20	9,50	10,20	10,50	11,20	11,50	12,20	12,50	13,25
<hr/>															
CASALE	13,10	13,35	14,13	14,40	15,10	15,40	16,10	16,40	17,10	17,40	18,10	18,40	19,10	19,40	20,15
V. DEI TREBBI	13,12	13,37	14,15	14,42	15,12	15,42	16,12	16,42	17,12	17,42	18,12	18,42	19,12	19,42	20,17
VERGAIO	13,15	13,40	14,18	14,45	15,15	15,45	16,15	16,45	17,15	17,45	18,15	18,45	19,15	19,45	20,20
V. REGGIANA	13,18	13,43	14,21	14,48	15,18	15,48	16,18	16,48	17,18	17,48	18,18	18,48	19,18	19,48	20,23
PORTA LEONE	13,26	13,56	14,29	14,56	15,26	15,56	16,26	16,56	17,26	17,56	18,26	19,01	19,31	20,01	20,31
P.ZA S. DOMENICO	13,35	14,05	14,35	15,05	15,35	16,05	16,35	17,05	17,35	18,05	18,35	19,10	19,40	20,10	20,37
CILIANUZZO	13,48	14,18	14,48	15,18	15,48	16,18	16,48	17,18	17,48	18,18	18,48	19,23	19,53	20,23	
V. TAGLIAMENTO	13,45	14,15	14,45	15,15	15,45	16,15	16,45	17,15	17,45	18,15	18,45	19,20	19,50	20,20	
GALCETELLO	13,50	14,20	14,50	15,20	15,50	16,20	16,50	17,20	17,50	18,20	18,50	19,25	19,55	20,25	
FIGLINE	13,55	14,25	14,55	15,25	15,55	16,25	16,55	17,25	17,55	18,25	18,55	19,30	20,00	20,30	

12 note: * NEI GIORNI DI SCUOLA PREVISTI DALLA DELIBERA R.T. N° 333 DEL 27/04/09 TRANSITA DA VIA RONCIONI.

Transit

Pianifica un viaggio con i mezzi pubblici

Usa Google Maps per:

- Ottenere indicazioni di trasporto pubblico dettagliate
 - [sul tuo cellulare](#)
- Trovare fermate dei mezzi di trasporto pubblico nella tua zona
- Consultare informazioni e orari dei mezzi di trasporto pubblico

Partecipa al [programma di partnership](#) dedicato alle aziende di trasporto pubblico.

Ottieni indicazioni di trasporto pubblico





Scopri in quali città è disponibile il servizio (sono oltre 446)

[Visualizza la versione in formato solo testo](#)

Ultime novità: [Boston](#) [Los Angeles](#) [Wellington](#) [Valencia](#) [Brussel](#)




Indicazioni di trasporto pubblico per Via
Adriano Zarini, 180, 59100 Prato PO


Percorsi suggeriti - [Mostra opzioni](#)

11.30 - 12.07 37 min	  
11.16 - 11.59 43 min	  
10.50 - 11.27 37 min	  

 Via Fratelli Rosselli
59013 Montemurlo PO
Visualizzazione **Corsa 1** Durata: circa 37 min

 **Cammina** fino a Rosselli F.Li 15
Circa 4 min

 **Mostra dettagli**

 **Autobus - Lam Viola - Prato - Montemurlo - Agliana - Montale - Direzione: Piazza Stazione Sn**
Servizio a cura di C.A.P. Consorzio Autolinee Pratesi


11.35 Indirizzo di partenza Rosselli F.Li 15
⋮
22 min

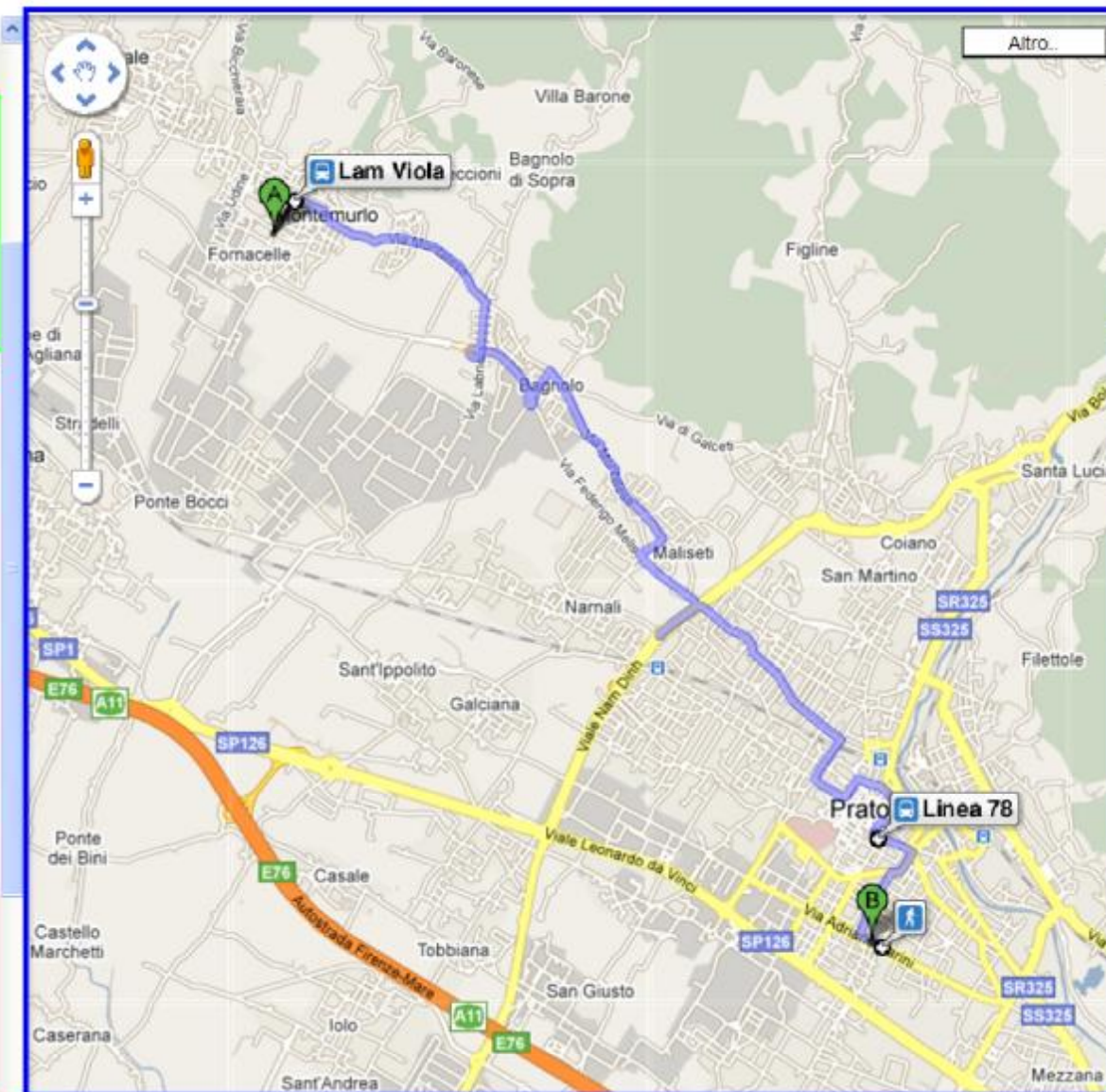
11.57 Indirizzo di arrivo Piazza Delle Carceri Sn

 **Autobus - Linea 78 - Castellina - Stazione Centrale - Mezzana - Campi Bisenzio - Direzione: Piazza Stazione Sn**
5 min per il trasbordo

12.02 Indirizzo di partenza Piazza Delle Carceri Sn
⋮
4 min

12.06 Indirizzo di arrivo Zarini 220

 **Cammina** fino a Via Adriano Zarini, 180, 59100 Prato PO



Selezionando uno
dei possibili
percorsi, verrà
aggiornata con
il percorso
suggerito la
mappa a destra

Indicazione Stradali

MAPPA con il Percorso